






-  area_lotto
-  pista da realizzare
-  vibilità forestale
-  esbosco
-  Mappali catastali

Foglio 2

SCALA 1:10.000