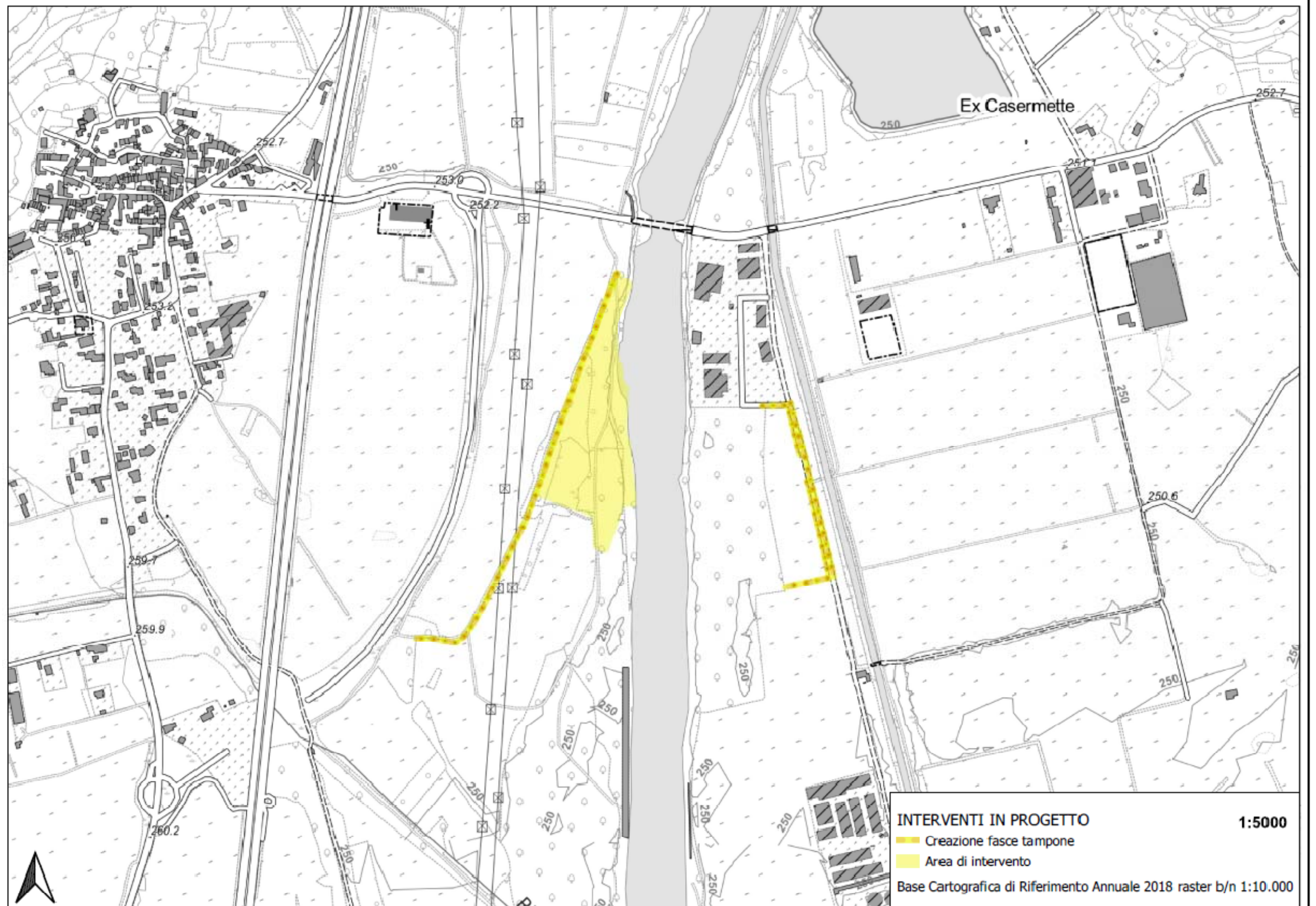
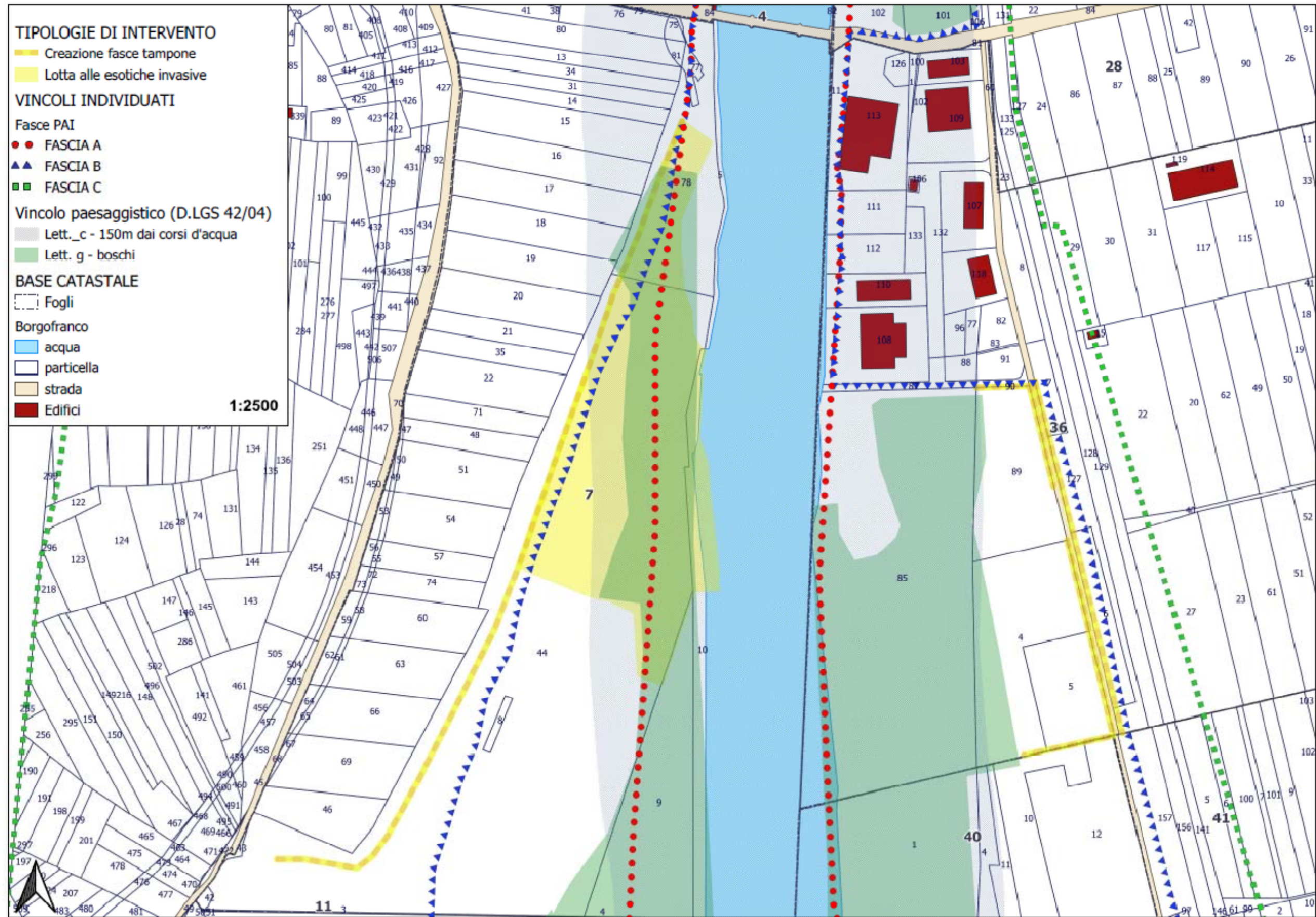


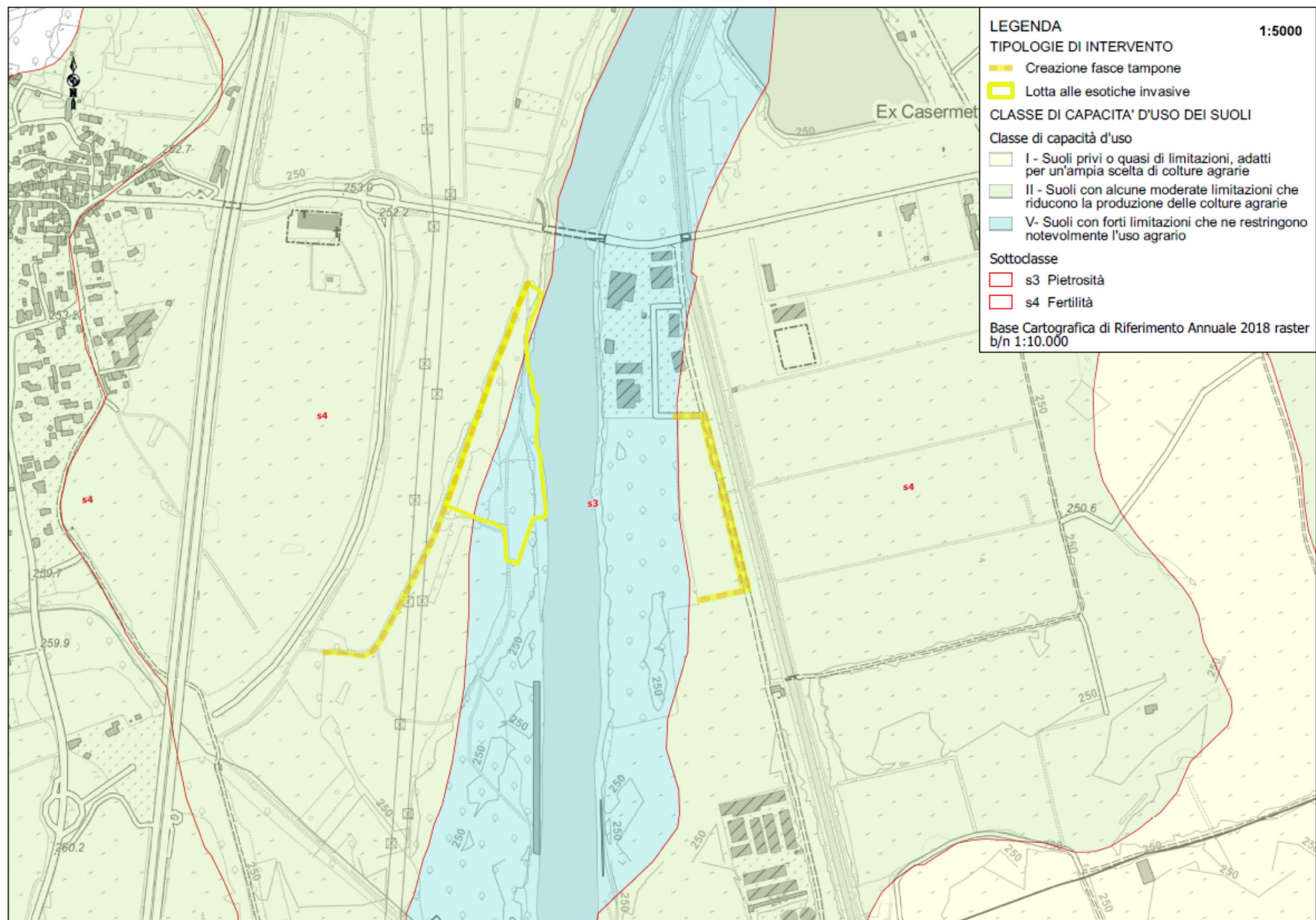
LLEGATO 1 - LOCALIZZAZIONE DEGLI INTERVENTI



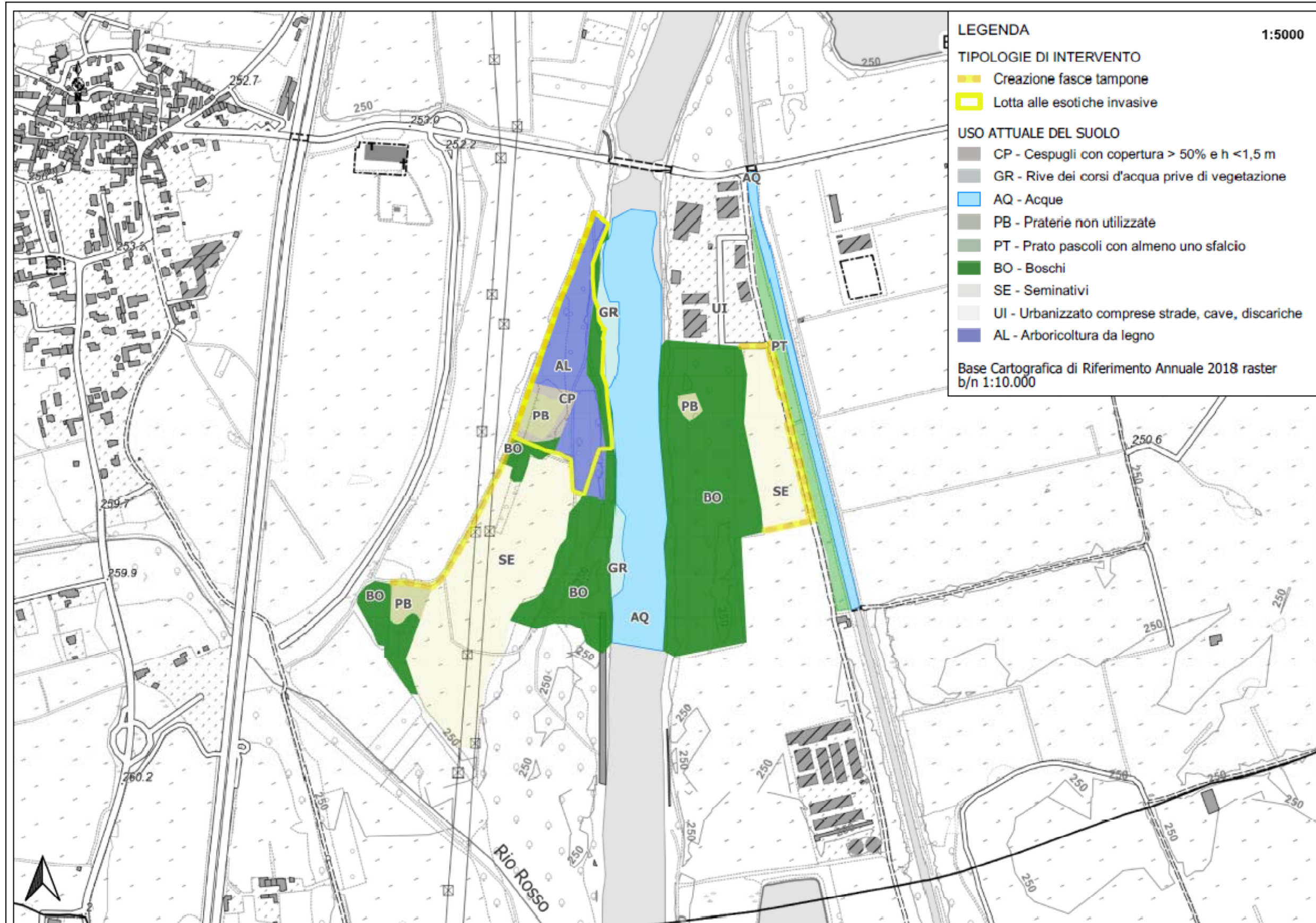
ALLEGATO 2 - CARTA DEI VINCOLI TERRITORIALI PRESENTI SULL'AREA DI INTERVENTO



ALLEGATO 3 - CARTA DELLA CAPACITÀ D'USO DEI SUOLI



ALLEGATO 4 - CARTA DELL'USO ATTUALE DEL SUOLO



ALLEGATO 5 - CARTA DEGLI INTERVENTI IN PROGETTO

